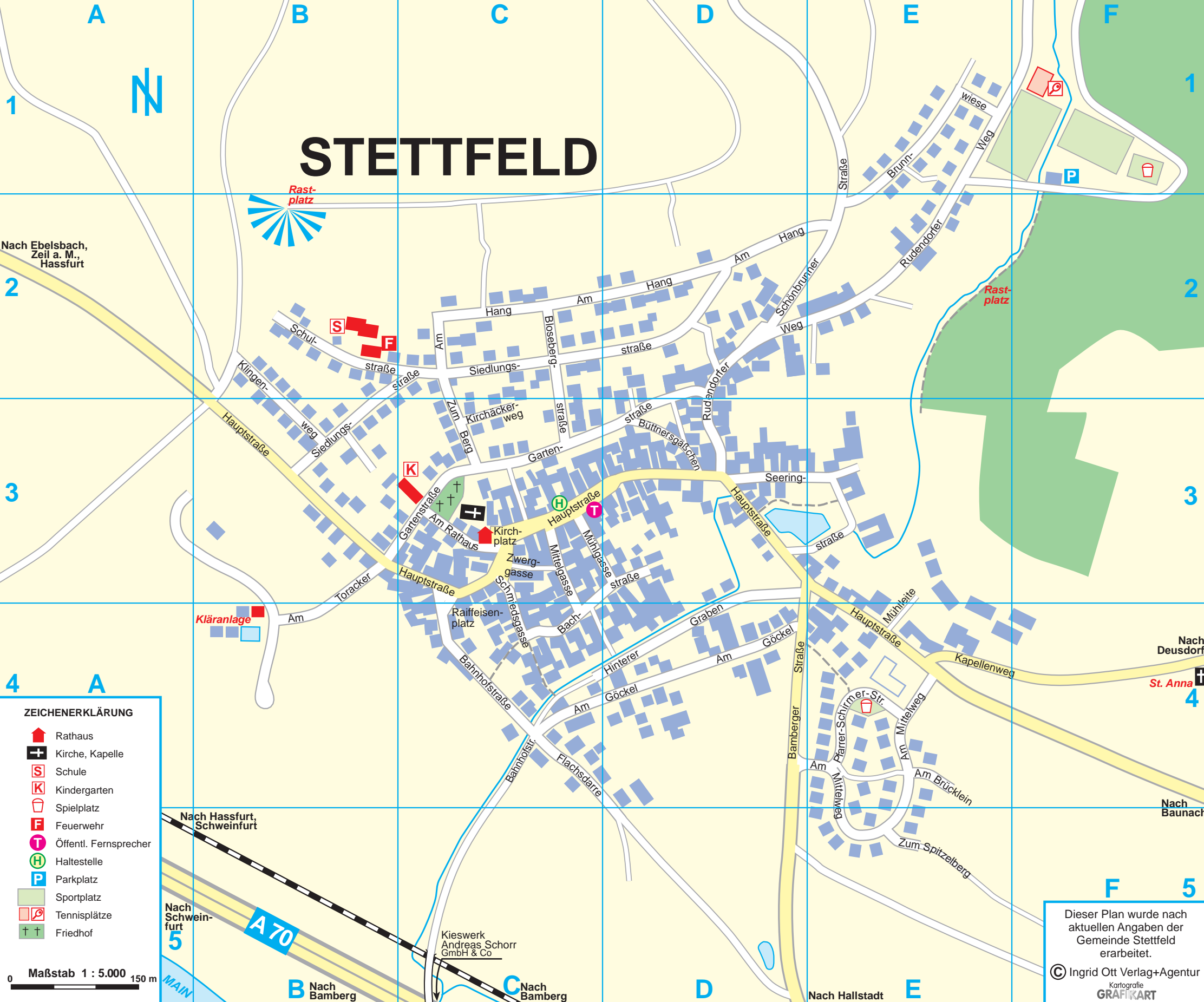


STETTTFELD



Nach Ebelsbach,
Zeil a. M.,
Hassfurt

A

Nach Hassfurt,
Schweinfurt

Nach Schweinfurt

5

A 70

MAIN

B Nach Bamberg

C Nach Bamberg

D

Nach Hallstadt

E

F

Nach Baunach

4

Nach Deusdorf

3

2

1

1

2

3

4













1

2

3

4

5

- ZEICHENERKLÄRUNG**
-  Rathaus
 -  Kirche, Kapelle
 -  Schule
 -  Kindergarten
 -  Spielplatz
 -  Feuerwehr
 -  Öffentl. Fernsprecher
 -  Haltestelle
 -  Parkplatz
 -  Sportplatz
 -  Tennisplätze
 -  Friedhof

0 Maßstab 1 : 5.000 150 m

Dieser Plan wurde nach
aktuellen Angaben der
Gemeinde Stettfeld
erarbeitet.
© Ingrid Ott Verlag+Agentur
Kartografie
GRAFIKART