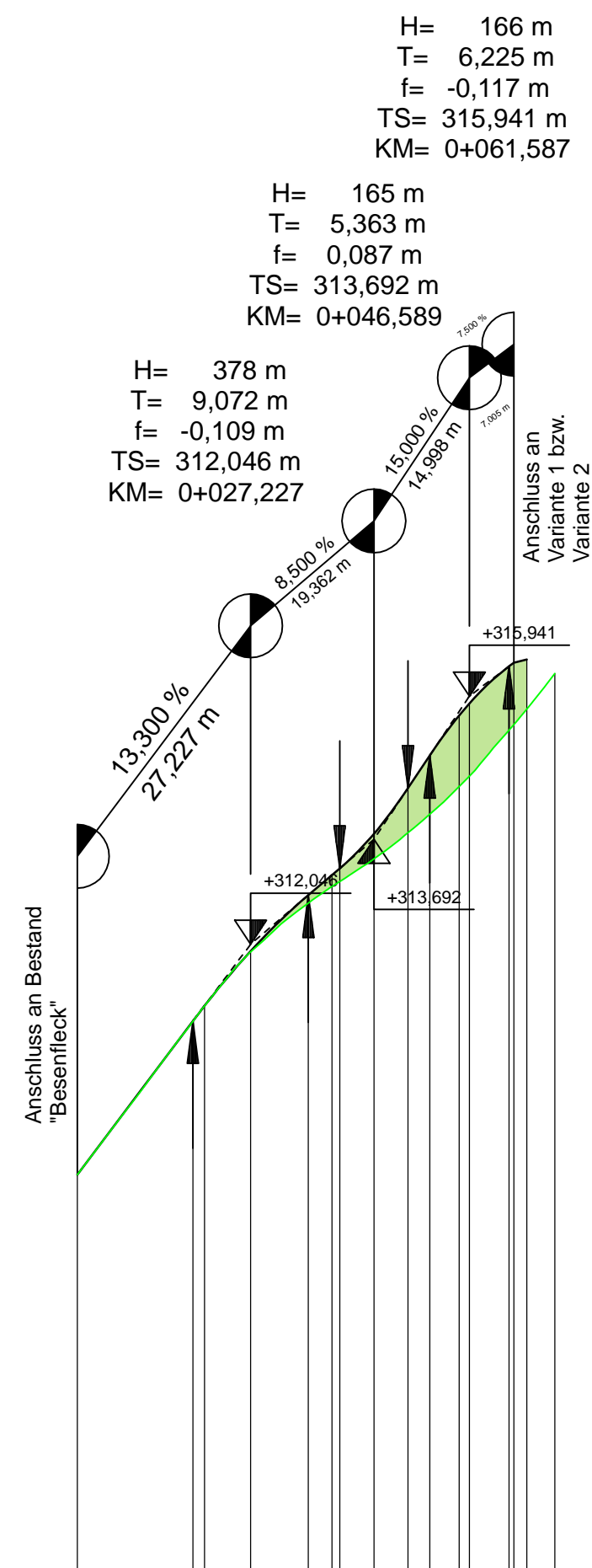


Anbindung 1



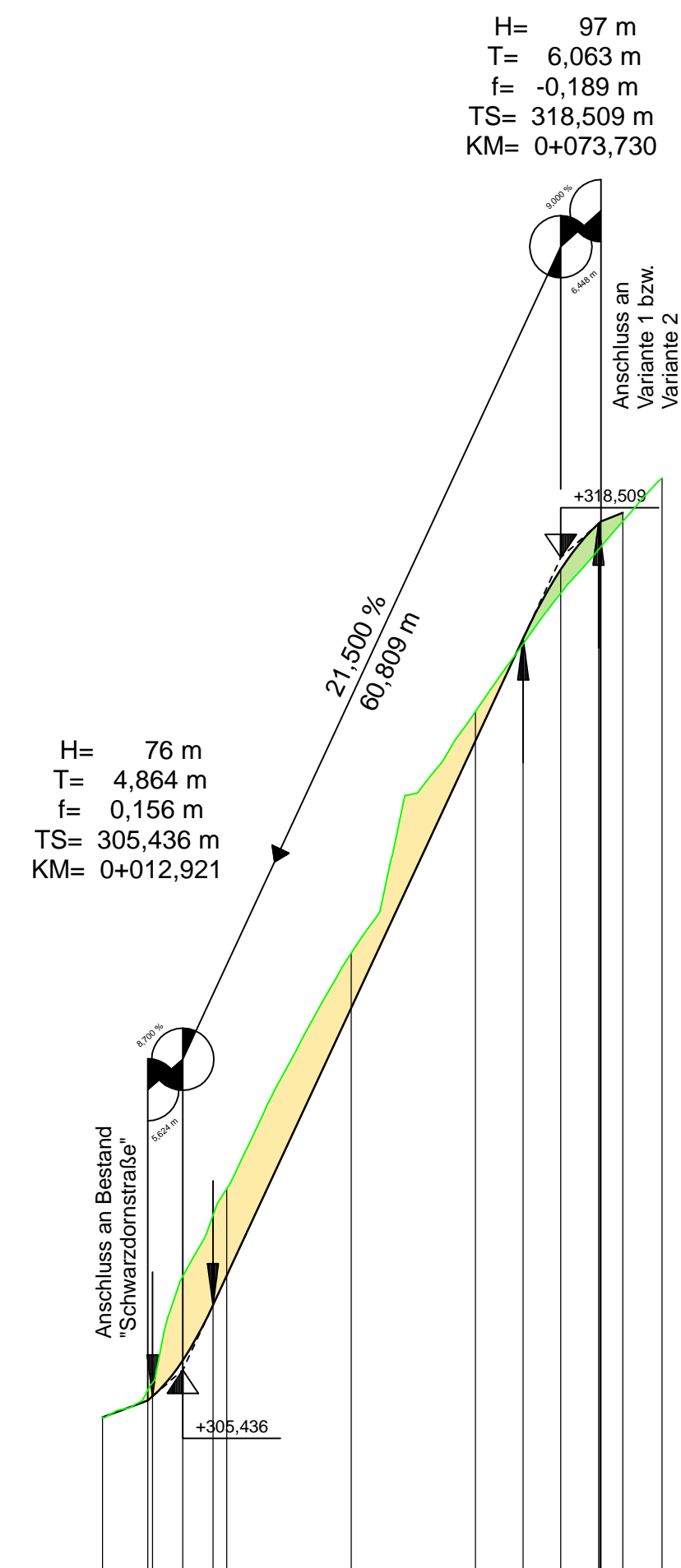
M = 1:1000/100
NN 302,00

Station	0+000	20+000	40+000	60+000	75+000
Gradiente	0,000 308,425	18,155 310,639 20,000 311,060 27,227 311,937	36,299 312,817 40,000 313,132 41,000 313,236 46,589 313,779	51,952 314,496 55,382 315,007 60,000 315,638 61,587 315,825	67,812 316,408 68,591 316,457 70,605 316,517
Best.Gelände	0,000 308,425	20,000 311,079	40,000 312,951	60,000 314,522	75,000 316,296

Station

0+000

Anbindung 2



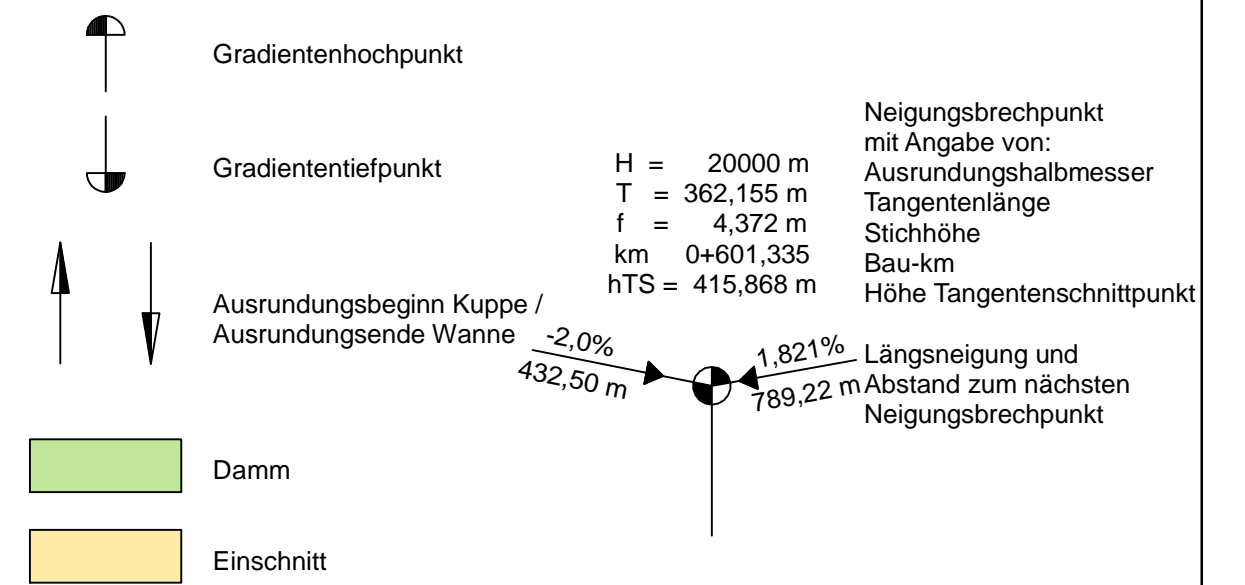
M = 1:1000/100
NN 302,00

Station	0+000	20+000	40+000	60+000	80+000	90+000
Gradiente	0,000 304,676	7,207 304,646 8,057 305,072 12,921 305,591 17,785 306,481 20,000 306,957	40,000 311,257	60,000 315,557	67,668 317,206	73,730 318,320 79,783 319,055 80,000 319,074 80,000 319,090 85,000 319,200
Best.Gelände	0,000 304,676	20,000 308,353	40,000 312,144	60,000 316,032	80,000 318,662	90,000 319,789

Station

0+000

Zeichenerklärung



Nr.	Änderungen	Datum	Name	gepr.
Vorhaben: Aufstellung des Bebauungsplanes "Am Herrenwald"		Anlage: 3.8		
Vorhabensträger: Gemeinde Ebelsbach		Projekt-Nr.: 17.024		
Landkreis: Haßberge				
Maßstab: 1:1000/100	VORUNTERSUCHUNG	Datum	Name	
HÖHENPLAN		entw.	Okt. 17	Ja, Sr
Anbindungen 1 und 2		gez.	Okt. 17	Sr
		gepr.	Okt. 17	Ja
Vorhabensträger:		20.10.2017		
Datum		Unterschrift		

